



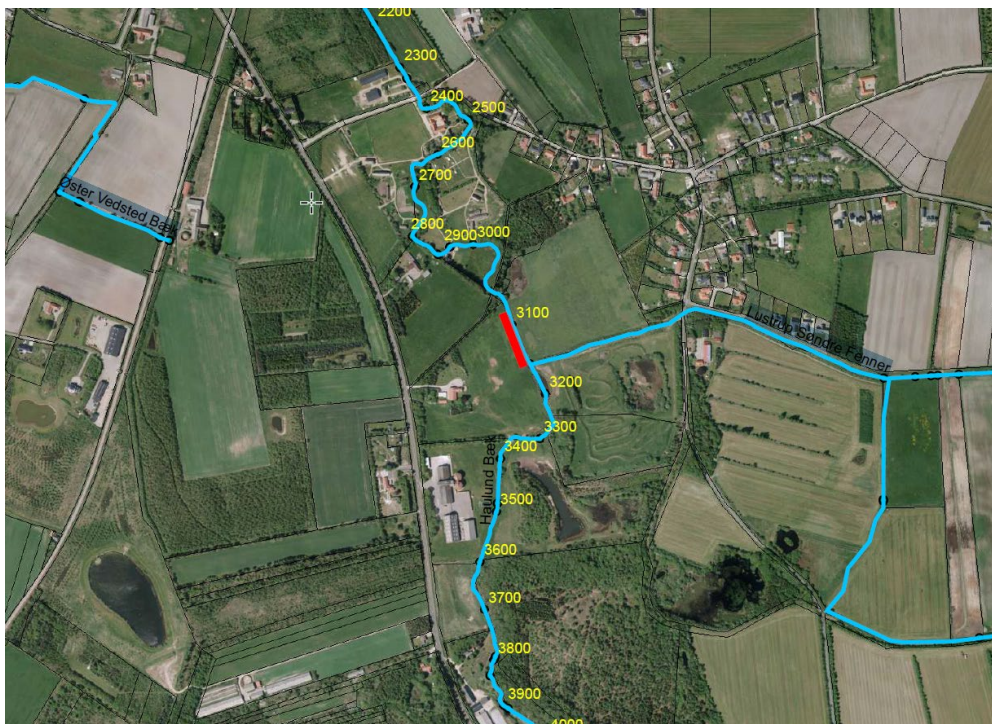
GrusGruppen – Ribe Å Systemet
Att.: Niels Lodbjerg Michaelsen
Finsensvej 34
6760 Ribe

Torvegade 74, 6700 Esbjerg

Dato	28. juni 2021
Sagsbehandler	Karin Brydsø Dammark
Telefon direkte	76 16 14 28
Sagsid	19/10675

Høring af projektforslag til reguleringsprojekt i Haulund Bæk st. 3080-3155

GrusGruppen – Ribe Å Systemet ønsker at etablere gyde- og opvækstområde i Haulund Bæk, for at forbedre forholdene for laksefisk. Haulund Bæk er et tilløb til Stampemølleåen i Ribe Å-systemet. Projektstrækningen ligger imellem st. 3080-3155.



Figur 1. Kort der viser (markeret med rød) den strækning der berøres af projektet, st. 3080-3155.

Den strækning projektet vedrører, ligger ud for matriklerne 18g og 2h, Lustrup, Ribe Jorder samt 3a Lustrupholm, Ribe jorder. Ansøger indhenter skriftlig accept til projektet fra de respektive lodsejere.

Haulund Bæk er præget af sandvandring. Gydeområdet ønskes derfor etableret umiddelbart nedstrøms sandfanget ved st. 3200.

Der er den 15. juni 2021 givet tilladelse til etablering af en røroverkørsel i st. 3129-3135, hvilket der i nærværende projekt skal tages hensyn til.

Udkastet til godkendelsen er i offentlig høring i 4 uger i perioden 28. juni 2021 – 26. juli 2021.

Projektet skal screenes efter reglerne om VVM (Vurdering af virkning på miljøet), og kræver en dispensation fra naturbeskyttelseslovens §3.

Beskrivelse af projektet

Den samlede projektstrækning er ca. 75 meter lang. Gydestryget ønskes etableret ca. 10-15 meter nedstrøms tilløbet Lustrup Søndre fenner, der løber til på Haulunds højre side fra øst, for at undgå at påvirke afstrømningen derfra.

Af hensyn til den røroverkørsel der er givet tilladelse til, kan gydegrus først udlægges efter denne. Den samlede længde af gydestryget bliver derfor ca. 50 meter, og det placeres fra st. 3080-3129. Eventuelt grus må ikke lægges så det blokerer røret.

Der udlægges (L:50 meter * B:2,5 meter * H:0,3 meter) = 37,5 m³

gydegrus med følgende størrelse:

85 % sten på 16-32 mm (nøddesten)

15 % sten på 33-64 mm (singels + håndsten)

Gydegruset udlægges som ét langt stryg. Det jævnes ud, gerne i U form op ad brinkerne, så det højst når regulativmæssig bund, se figur 4.

Der udlægges ligeledes skjulesten i størrelsen 100-300 mm. over hele strækningen på ca. 75 meter. Strækningen starter nedstrøms sandfanget i st. 3155 og går til st. 3080. Der udlægges ca. 2 pr. m². Dvs. der udlægges ca. 400-500 skjulesten i dette projekt.



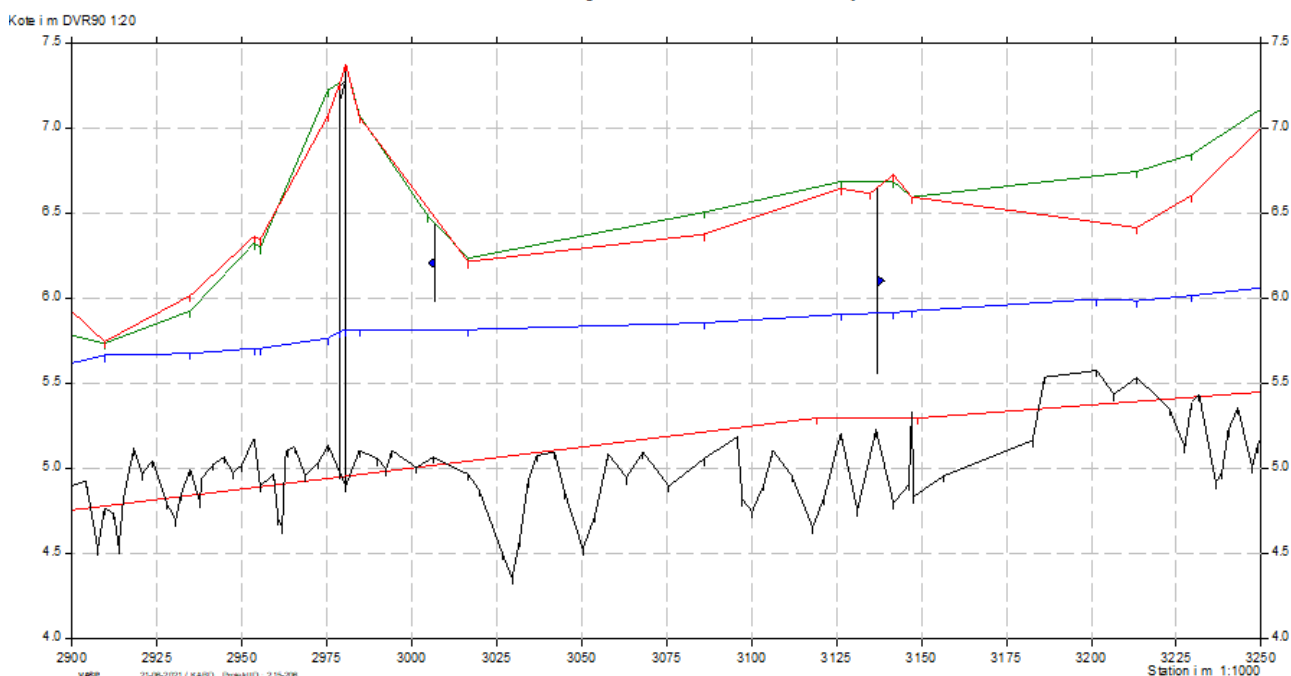
Figur 2. Strækningen der ønskes reguleret med gydegrus + skjulesten (gul), ligger nedstrøms ny overkørsel (rød) samt tilløbet Lustrup Søndre Fenner på nordsiden af vandløbet. Samlet strækning hvor der kan udlægges skjulesten (grøn) starter nedstrøms sandfanget.

Haulund Bæk

Geostationering

Regulativ
 Landsyd VS Haulund Bæk 2019 - Regulativstationeret

— Terræn venstre
 — Vandspejl
 — Bund
 — Regulativ
 — Terræn højre



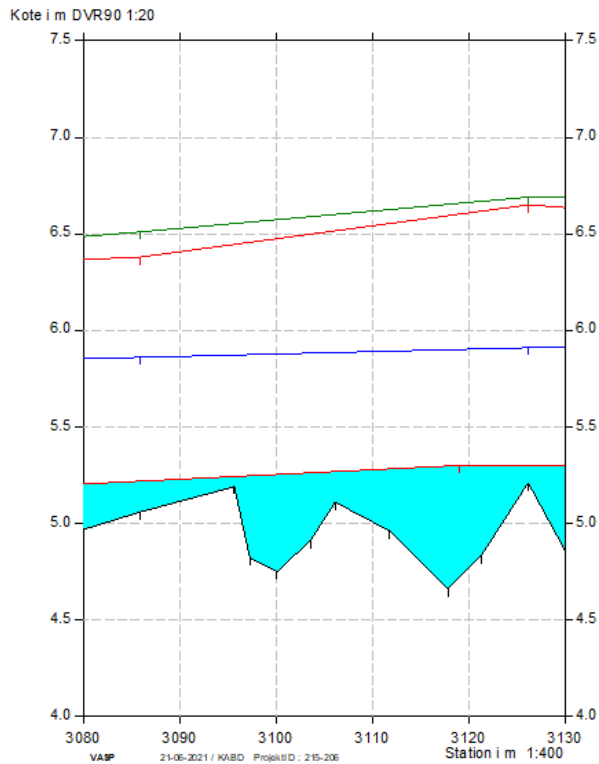
Figur 3. Længdeprofil af delstrækning af Haulund Bæk. Opmåling (sort) og regulativ (rød). Strækningen der ønskes reguleret med gydegrus, ligger fra st. 3080 til 3129. Fra st. 3129 til 3134 er der givet godkendelse til etablering af en røroverkørsel.

Haulund Bæk

Geostationering

Regulativ
 Landsyd I/S Haulund Bæk 2019 - Regulativstationeret

— Terræn venstre
 — Vandspejl
 — Bund
 — Regulativ
 — Terræn højre



Figur 4. Længdeprofil af projektstrækningen fra st. 3080 til 3129. Der må fyldes op med grus i det skraverede område, op til regulativmæssig bund.

Høring af projektforslag

Projektet er i høring fra 28. juni 2021 – 26. juli 2021.

Afgørelse

Projektet [**Godkendelse**] i henhold til vandløbslovens¹ § 17 og Bekendtgørelse om vandløbsregulering og -restaurering m.v.² § 3, på følgende vilkår:

1. Der skal tages hensyn til den snart opførte/nyligt opførte røroverkørsel der etableres i st. 3129-3135.
2. Der udlægges grus som et langt stryg. Det lægges, så der opnås en jævn flade, der må gå op til regulativmæssig bund som vist

¹ LBK nr. 1217 af 25/11/2019

² BEK nr. 834 af 27/06/2016



på figur 4. Gruset skal udlægges i en svag bue (U-form), så der er list sten op ad siderne og strømrønden bliver i midten. Gydegrus lægges på strækningen st. 3080 til 3124.

3. Skjulesten placeres gerne så der opnås et let bugtet forløb. Skjulesten lægges på strækningen st. 3080 til 3155.
4. Projektet skal udføres i overensstemmelse med beskrivelsen i denne godkendelse.
5. Gydegrus og sten skal hentes fra råstofområder på land, og have så lavt et indhold af flint som muligt. Sammensætningen skal være: 85% nøddesten (16-32 mm), 15% singels/håndsten (32-64 mm). Skjulestenene skal være i størrelsen 100-300 mm.
6. Gydebanker, skjulesten og brinksikring vedligeholdes efterfølgende som en del af vandløbet. Hvis der forekommer tilsanding, eller andet der gør gydebankerne uanvendelige til gydning, kan gruset i september måned løsnes/rives efter nærmere aftale med vandløbsmyndigheden og berørte lodsejere. Brinkerne langs gydebankerne sikres om nødvendigt med sten, hvis vandløbet eroderer sig væk fra gydebankerne.
7. Vandløbet må ikke tilføres sand eller andre materialer i forbindelse med etableringsarbejdet, og arbejdet skal ske på en sådan måde, at varige spor i vandløbet undgås. Der må ikke foretages nogen ændringer i vandløbsprofilen uden for det tilladte areal.
8. Der skal gives besked til Natur & Vandmiljø om arbejdets påbegyndelse med mindst 2 dages varsel. Vandløbsmyndigheden er gerne behjælpelig med at afsætte en kote på en pæl, forud for etableringen.
9. Option: I samråd med ansøger og lodsejere overvejes muligheden for at udvide profilen med 1 meter i bredden, ved at afgrave brinken. Dette vil også give bedre mulighed for at skabe et let bugtet forløb vha. skjulesten.

Ansøgerne er ansvarlige for, at de stillede vilkår overholdes. Vandløbsmyndigheden fører tilsyn med arbejdets udførelse, såfremt det skønnes nødvendigt.

Formålet med de stillede vilkår er at sikre, at der tages behørigt hensyn til både de afvandingsmæssige og miljømæssige interesser, der knytter sig til vandløbet.

Gydebanker, skjulesten og brinksikring vedligeholdes efterfølgende som en del af vandløbet.

Afgørelsens gyldighed

Ved ovenstående gives der alene tilladelse til det ansøgte projekt. Tilladelsen bortfalder, hvis den ikke udnyttes inden 3 år fra dags dato.

Hvis der bliver klaget over afgørelsen, får ansøger omgående besked herom, og Miljø- og Fødevarerklagenævnets endelige afgørelse må så afventes. Hvis der ikke bliver klaget over afgørelsen, må godkendelsen udnyttes, når klagefristen er udløbet.

Afgørelsen kræver dispensation fra Naturbeskyttelseslovens paragraf 3.

Afvandingsmæssige konsekvenser

Med de stillede vilkår, vurderes udlægning af gydegrus og skjulesten ikke at have nogen betydelig afvandingsmæssig konsekvens.

Der ændres ikke på vandløbets regulativmæssige dimensioner. Udlægningen af skjulesten vil betyde en minimal vandstandsstigning i situationer med ringe afstrømning. Ved de mere problematiske større afstrømninger vil deres effekt være ubetydelig. Strækningen er for nyligt målt op.

Da der kun fyldes op med grus til regulativmæssig bund, ændres der ikke på de regulativmæssige dimensioner.

Miljø- og naturmæssige konsekvenser

Haulund Bæk er målsat til "God økologisk tilstand" i Vandområdeplan 2016-21, og der er ikke målopfyldelse. Den manglende målopfyldelse skyldes den økologiske tilstandsklasse for fisk, der har "Dårlig økologisk tilstand". Vandløbet er generelt præget af blød og sandet bund, og en betydelig sandvandring. Udlægningen af gydegrus vil bidrage positivt til at vandløbet kan opnå målopfyldelse, idet det bidrager at laksefisk kan gyde i vandløbet.

Esbjerg Kommune skønner, at projektet med de stillede vilkår, ikke vil forringe levevilkårene for dyre- og plantearter omfattet af Habitatdirektivets bilag IV.

Økonomiske forhold

Alle projektets udgifter afholdes af ansøgerne, GrusGruppen

Ejerforhold

Projektet vedrører følgende matrikler:

- 18g Lustrup, Ribe Jorder ejet af Peter Witt, Lustrupvej 18, Ribe
- 3a Lustrupholm, Ribe jorder ejet af Ove Beck, Roagervej 135, 6760 Ribe
- 2h, Lustrup, Ribe Jorder ejet af Esbjerg Kommune
-

Anden lovgivning

Haulund Bæk er beskyttet igennem Naturbeskyttelseslovens §3, og kræver dispensation fra naturbeskyttelsesloven til at gennemføre projektet.

Reguleringer af vandløb er omfattet af Bekendtgørelse af lov om miljøvurdering af planer og programmer og af konkrete projekter³. Der Esbjerg Kommune foretager en VVM-screening af projektet.

Andre forhold

Ansøger er selv ansvarlig for at kontrollere Ledningsregistret for eksisterende rør, ledninger, kabler etc. på lokaliteten, samt at respektere disse.

Ligeledes er ansøger pligtig til selv at kontrollere, om der ved krydsningsstedet er arealer, der er registreret som beskyttet natur i henhold til naturbeskyttelseslovens § 3. I sådanne områder må der ikke foretages indgreb uden forudgående dispensation.

Hvis der i forbindelse med krydsningen er behov for midlertidig grundvandssænkning med udpumpning af grundvand i vandløbet, skal særskilt ansøgning herom fremsendes til kommunen. En eventuel ansøgning skal indeholde oplysninger om grundvandssænkningens størrelse, varighed samt udpumpningsvandets indhold af jern og suspenderet stof samt måling af pH.

Endelig bemærkes det, at vandløbsmyndigheden ikke påtager sig forpligtigelser eller ansvar af nogen art for anlæggets placering og forankring, eller eventuelle blotlægninger som følge af naturlig erosion i vandløbets bund og sider. Ejeren kan pålægges for egen regning at omlægge anlægget, såfremt vandløbets naturlige dynamik indebærer betydelig forlægning af vandløbslejet. Der kan ikke forventes meddelt tilladelse til fiksering af vandløbslejet af hensyn til anlægget. Såfremt et regulerings- eller restaureringsprojekt for vandløbet nødvendiggør omlægning af anlægget, vil udgifterne hertil dog normalt skulle afholdes som en del af et sådant projekt.

Haulund bæk er et offentligt vandløb og omfattet af statens vandplanlægning (Vandområdeplan 2015 – 2021) og har miljømålet god økologisk tilstand men har samlet en dårlig økologisk tilstand. Vandløbet er mindre okkerbelastet, primært fra tilløbet Lustrup Søndre Fenner.

³ LBK nr. 1225 af 25/10/2018

Klagevejledning

Denne afgørelse kan jf. vandløbslovens kapitel 16 påklages til Miljø- og Fødevarerklagenævnet. Se klagevejledning i Bilag 1.

Henvendelse vedrørende denne afgørelse rettes til Karin Brydsø Dammark på tlf. nr. 7616 1428 eller e-mail miljo@esbjerg.dk

Venlig hilsen

Karin Brydsø Dammark
Biolog

Brevet er sendt til berørte lodsejere

Når du henvender dig til os udleverer du nogle personoplysninger. Personoplysningerne bruger vi, når vi behandler og besvarer din henvendelse, og de kan blive gemt til brug for vores videre sagsbehandling.

Vi har ansvar for, at dine oplysninger behandles og opbevares forsvarligt indenfor rammerne af EU's databeskyttelsesforordning.

[Læs mere om vores behandling af dine persondata på www.esbjerg.dk](http://www.esbjerg.dk)

Bilag 1 – Klagevejledning

Denne afgørelse kan jf. vandløbslovens kapitel 16 påklages til Miljø- og Fødevarerklagenævnet af:

- den, afgørelsen er rettet til,
- enhver, der må antages at have en individuel, væsentlig interesse i sagens udfald,
- en berørt nationalparkfond oprettet efter lov om nationalparker

Hvis du ønsker at klage over denne afgørelse skal klagen indgives senest 26. juli 2021.

Du klager via klageportalen, som du finder på www.naevneneshus.dk under "Start din klage". Du logger på klageportalen med Nem-ID. En klage er indgivet, når den er tilgængelig for Esbjerg Kommune via klageportalen. Når du klager, skal du betale et gebyr på 900 kr. for privatpersoner og 1.800 kr. for virksomheder, organisationer og offentlige myndigheder.

Miljø- og Fødevarerklagenævnet kan kontaktes på mfkn@naevneneshus.dk, og du kan få hjælp til klageportalen på klageportalen@naevneneshus.dk.

I klageportalen sendes din klage automatisk først til Natur & Vandmiljø, Esbjerg Kommune. Hvis Natur & Vandmiljø, Esbjerg Kommune fastholder afgørelsen, sendes klagen videre til behandling i nævnet via klageportalen. Du får besked om videresendelsen.

Miljø- og Fødevarerklagenævnet afviser din klage, hvis du sender den uden om klageportalen, medmindre du er blevet fritaget for brug af klageportalen. Hvis du ønsker at blive fritaget for at bruge klageportalen, skal du sende en begrundet anmodning til Miljø- og Fødevarerklagenævnet. Nævnet afgør herefter, om du kan fritages for at bruge klageportalen. Betingelser for fritagelse findes på www.naevneneshus.dk. Du skal samtidigt sende en mail til miljo@esbjergkommune.dk eller et brev til Esbjerg Kommune, Natur & Vandmiljø, Torvegade 74, 6700 Esbjerg. På denne måde ved kommunen, at en klage er på vej.

Gebyret tilbagebetales, hvis:

- klagesagen fører til, at den påklagede afgørelse ændres eller ophæves,
- klageren får helt eller delvis medhold i klagen,
- klagen afvises som følge af overskredet klagefrist, manglende klageberettigelse eller fordi klagen ikke er omfattet af Miljø- og Fødevarerklagenævnets kompetence.

Det bemærkes, at hvis den eneste ændring af den påklagede afgørelse er forlængelse af frist for efterkommelse af afgørelse som følge af den tid, der er medgået til at behandle sagen i klagenævnet, tilbagebetales gebyret dog ikke.